










ETAPA č. 3

Brezno - Fričovce

Vzdialenosť: 167 km
Prevýšenie: 2.534 m
Najvyšší bod: 1.354 m/n.m. Štrbské Pleso (73 km)

BODY NA TRASE	CESTA	POZNÁMKA	KM	VÝŠKA N.M.
BREZNO - ROHOŽNÁ	72		0 km	495 m/n.m.
Brezno	66	Na nám M.R. Štefánika odboč doprava	5,4 km	
smer - Brezno -Bujakovo	66			
smer - Mýto pod Ďumbierom	66	v Bujakove doľava		
VRCHÁRSKA PRÉMIA č. 1 ČERTOVICA	  72	Motorest Čertovica kat. 2 / 11,9 km / 4,8%	26,3 km	1.232 m/n.m.
Vyšná Boca	72	mimo obce	30,2 km	
Nižná Boca	72	v obci Stredná Boca sa dá ísť cez obec až do Nižnej Boce a následne opäť na 72	33,3 km	
Kráľova Lehota	72	za Kráľ. Lehotou napojiť na c. 18 smer Hybe	44 km	
Hybe	18		47,8 km	
Východná	18		52,4 km	
Vážec	18		59,7 km	
Tatranská Štrba	18	V obci odbočiť vľavo na Štrbské pleso - c. 538	67,5 km	
VRCHÁRSKA PRÉMIA č. 2 ŠTRBSKÉ PLESO (MOST)	  72	pod Mostom kat. 2 / 9,6 km / 4,7%	78 km	1.350 m/n.m.
ŠTRBSKÉ PLESO	Reštaurácia KOLIBA	za MOSTom - káva, obed...	78,3 km	
ŠTRBSKÉ PLESO	zjazd na Cestu slobody - 537	odbočiť vľavo na Vysoké Tatry - po c. 537 (Cesta slobody) 	80,5 km	
Vyšné Hágy	537		85,3 km	
Nová Polianka	537		87,9 km	
Nový Smokovec	537		93,3 km	
Vysoké Tatry	537		94 km	
Vysoké Tatry	537 X 534	Križovatka na PP	95 km	
POPRAD	534	Vyvedie nás to popri NC na kraji mesta	104 km	
POPRAD	534 X 18	smer na Hozelec, Švábovce, Jánovce, Spišský Štvrtok	105,9 km	
Spišský Štvrtok	18	Pred obcov stále po hlavnej ceste točivá doľava, smer Dravce - Levoča	122 km	
Dravce	18		123,8 km	
LEVOČA	18		131 km	
Spišský Hrhov	18		138,8 km	
Nemešany	18		142,1 km	
Spišské Podhradie	18		146,7 km	
VRCHÁRSKA PRÉMIA č. 3 BRANISKO	  18	Odpočívadlo Korytné kat. 3 / 3,9 km / 6,2%	157,4 km	751 m/n.m.
Široké	18		163,6 km	
FRIČOVCE	 18 	Kaštieľ Fričovce	167 km	450 m/n.m.