









ETAPA č. 2

Levice - Brezno

Vzdialenosť: **163 km**
 Prevýšenie: **1.891 m**
 Najvyšší bod: **757 m/n.m. Veľ. Richňavský tajch (34,3 km)**

BODY NA TRASE	CESTA	POZNÁMKA	KM	VÝŠKA N.M.
LEVICE	51		0 km	165 m/n.m.
Kmeťovce	51		8,7 km	
Kmeťovce X Bátovce	51 X 524		9,5 km	
Bátovce	524		13 km	
Bohunice	524		17,8 km	
smer - Štiavnické Bane	524	priľahlé usadlosti s podnázvom Štiavnických Baní		
VRCHÁRSKA PRÉMIA č. 1 VEĽKÝ RICHŇAVSKÝ TAJCH	 524	Križ - Veľký Richňavský tajch kat. 2 / 8,6 km / 4,1%	34,3 km	757 m/n.m.
Veľký Vindšachtský tajch	 524	Motorest Tri stromy	35,1 km	
Smer - Banská Štiavnica / Banské múzeum v prírode	 524 X Joz. Karola Hella	odbočiť vľavo na Jo. Karola Hella	38,5 km	
BANSKÁ ŠTIAVNICA	Andreja Sládkoviča		40,3 km	
BANSKÁ ŠTIAVNICA	Kostol sv. Kataríny - Radničné námästie		40,8 km	
BANSKÁ ŠTIAVNICA	Andreja Kmeťa			
BANSKÁ ŠTIAVNICA	Kammerhofska			
Svätý Anton	Antolská	po ľavej ruke rieka Štiavnička	45,3 km	
Svätý Anton	51	odbočka vľavo z c. 51 smer Krupina	48,5 km	
VRCHÁRSKA PRÉMIA č. 2 Sv. Anton - Bukovina	  51	kat. 3 / 1,9 km / 10,3%	51 km	599 m/n.m.
Krupina	 8628 X 66	odbočka vľavo na c. 66, smer Babiná, ZV	59,5 km	
Babiná	66	netreba do obce	66,9 km	
Dobrá Niva	66		71,5 km	
ZVOLEN	66		83,6 km	
Zvolen - CENTRUM	Zvolen Západ	cez Hron doľava za ZV hradom	85,4 km	
Kováčová	69		90,6 km	
Sliač	69		92,8 km	
Kremnička - Kráľová	69		102,5 km	
BANSKÁ BYSTRICA	 66	Pivovar URPINER	105 km	
Slovenská Ľupča	66	Priamo do Brezna	124 km	
Brusno	66		134 km	
Podbrezová	66		146,2 km	
Brezno	66 x 72	Na námestí rovno smer Rohožná 	155 km	
BREZNO - ROHOŽNÁ	 72	Hotel RED DEER	163 km	499 m/n.m.