





## ETAPA č. 1

### Záhorská Ves - Levice

Vzdialenosť: 163 km  
Prevýšenie: 1.348 m  
Najvyšší bod: 527 m/n.m. Pezinská Baba (35 km)

BODY NA TRASE	CESTA	POZNÁMKA	KM	VÝŠKA N.M.
<b>ZÁHORSKÁ VES</b>	Stupavská		<b>0 km</b>	<b>174 m/n.m.</b>
Vysoká pri Morave	Stupavská		3,7 km	
Zohor			13 km	
Lozorno	501		18,6 km	
Jablonové	501		23,6 km	
Pernek	501 X 503		28 km	
<b>VRCHÁRSKA PRÉMIA PEZINSKÁ BABA</b>	 503	kat. 3 / 6,26 km / 4,1%	<b>35 km</b>	<b>527 m/n.m.</b>
Pezinok	503 X 502		43,8 km	
Vinosady	502		47,7 km	
Modra	502		50,5 km	
Modra - časť Kráľová	502 X 504		53,7 km	
Budmerice	504		60,5 km	
Ružindol	504		67,2 km	
Biely Kostol	504		70,7 km	
<b>TRNAVA</b>	504 X Trstínska		73 km	
<b>TRNAVA</b>	Trstínska X Hospodárska			
<b>TRNAVA</b>	Hospodárska X Zelený kričok			
<b>TRNAVA</b>	Zelený kričok X Rybníková			
<b>TRNAVA</b>	Rybníková X Bučianska			
<b>TRNAVA</b>	Bučianska X Piešťanská	Kruháč	76,9 km	
Bučany	61		85,1 km	
Trakovice	61 X 513		86,9 km	
Hlohovec	513		94,2 km	
Rišňovce	513		103,8 km	
<b>NITRA</b>	 513		<b>115 km</b>	
Veľký Lapáš	51		128,3 km	
Vráble	51		139 km	
Veľký Ďur	51		151,7 km	
Kalná nad Hronom	51		158 km	
Horná Seč	51		160 km	
<b>LEVICE</b>	 51	Hotel Golden Eagle	<b>163 km</b>	<b>158 m/n.m.</b>

#### Poznámky:

Etapa začína výjazdom z obce Záhorská Ves, pri tabuli označujúcej koniec obce

Etapa končí vstupom do mesta Levice. (Tabuľa označujúca mesto LEVICE)

Prejazd do hotela už je len "vyjazdením"